

Dott. FRANCO SCHIANTARELLI
NOTAIO

24122 BERGAMO - Piazzale della Repubblica, 2
Tel. (035) 24.89.98 - 24.31.94 - Fax 23.46.44

N.° 59945/7084 Repertorio

COPIA DELL'ATTO
DI

COMPRAVENDITA e SERVITU'

Da:

LOCATELLI ANNA MARIA.

A :

CONSORZIO DI BONIFICA DELLA MEDIA PIANURA BERGAMASCA.

ricevuto in data

13.1.1993.

ALLA CONSERVATORIA DEI REGISTRI IMMOBILIARI DI BERGAMO

Nota di Trascrizione

A FAVORE E CONTRO:

DEMANIO DELLO STATO - ramo Bonifica - e per esso al CONSORZIO

DI BONIFICA DELLA MEDIA PIANURA BERGAMASCA, con sede in

Bergamo, cod.fisc.80017830169,

LOCATELLI ANNA MARIA o MARIA ANNA, nata a Bergamo il

13.3.1909 ivi residente, cod.fisc.LCT NMR 09C53 A794A,

vedova.

Si chiede

la trascrizione dell'atto di compravendita e costituzione di

servitù autenticato dal Notaio dr. Franco Schiantarelli di

Bergamo in data 15.6.1992 e 13.1.1993 rep.n.54536-59945/7084

che si unisce in copia autentica, con il quale si è convenuto

e stipulato quanto segue:

in primo luogo

La signora Locatelli Anna Maria o Maria Anna interrompendo la

procedura espropriativa, iniziata con la dichiarazione di

pubblica utilità dell'area, la cui occupazione d'urgenza è

documentata con verbale di immissione nel possesso, art.3

Legge 3.1.1978 n.1, in data 2.9.1986, ha ceduto e venduto al

DEMANIO DELLO STATO - ramo bonifica - e per esso al CONSORZIO

DI BONIFICA DELLA MEDIA PIANURA BERGAMASCA che a tal titolo

ha accettato

in Comune di Levate



la piena proprietà dell'appezzamento di terreno di effettivi

mq.2618,66 classificato in zona "E" agricola con destinazione

a verde di rispetto da distinguere in Catasto Terreni i

mappali:

2081 (ex 2081/a) - sem.irr.1 - di ca.00.06.=

2097 (ex 2080/b) - sem.irr.1 - di are 25.60.=

della superficie reale di are 25.66.

Confini:

del mapp.2081: da un lato mapp.2098, da un secondo lato

fosso, da un terzo lato mapp.215/b;

del mapp.2097: da un lato ferrovia, da un secondo lato fosso

e mapp.2080, da un terzo lato mapp.577/a.

Il prezzo convenuto in L.16.693.957 è stato pagato e

quietanzato con rinuncia all'ipoteca legale.

La parte acquirente ha dichiarato di ben conoscere ed

accettare tutti i patti e servitù contenuti nell'atto a

rogito Notaio dr.Antonio Leidi in data 25.7.1955

rep.n.15876/8539.

in secondo luogo

La signora Locatelli Anna Maria o Maria Anna ha costituito

servitù di acquedotto sulla striscia di terreno della

superficie di mq.253,92 colorata in colore giallo nella

planimetria allegata al trascrivendo atto sotto la lettera

"C" posta

In Comune di Levate

facente parte dei mappali:

1716 (ex 285/a) - sem. irr. 3 - di are 8,85.=

1551 (ex 77/a) - sem. irr. 2 - di Ha. 3.72.80.=

1719 (ex 291/b) - sem. irr. 2 - di are 23.90.=

Confini a corpo: da un lato mapp. 1523 e 1717, da un secondo lato ferrovia, da un terzo lato strada provinciale;

per la costruzione di canale di derivazione acque a scopo irriguo dal fiume Adda, a favore del "DEMANIO DELLO STATO -

RAMO BONIFICA" e per esso al "CONSORZIO DI BONIFICA DELLA MEDIA PIANURA BERGAMASCA" che a tal titolo ha accettato.

Il corrispettivo convenuto di L. 253.920.= è stato pagato e quietanzato con rinuncia all'ipoteca legale.

Patti speciali

A) La parte acquirente ha costituito servitù di passo pedonale e carrale a carico del terreno compravenduto mapp. 2097, adibito a strada, onde permettere l'accesso dalla strada provinciale n. 149 e lo scarico, ai terreni mapp. 557, 1618, 2098 e 2080 di residua proprietà della parte venditrice.

B) La signora Locatelli Anna Maria o Maria Anna e terzi, avranno diritto di transito pedonale lungo il passaggio adiacente al fosso di irrigazione corrente ad ovest dell'area qui ceduta mapp. 2097, per lo spurgo di detto fosso e la regolarizzazione delle acque irrigue.

Patrizia Corvini

CONSERVATORIA dei REGISTRI IMMOBILIARI di BERGAMO

Pubblicata il 2 FEB 1993

3496 R.G.

346/91

N. 2710 R.P.

Esatte Lire



2.800.000 (ventimila)

IL DIRETTORE
- Turno L. A. -

n.54536-59945 rep.

n.7084 racc.

COMPRAVENDITA E COSTITUZIONE DI SERVITU'

Tra i sottoscritti:

da una parte:

LOCATELLI ANNA MARIA O MARIA ANNA, nata a Bergamo il 13 marzo

1909 ivi residente in Viale Vittorio Emanuele n.65,

cod.fisc.LCT NMR 09C53 A794A, casalinga;

dall'altra parte:

Ghislotti geom.Luigi, nato a Bergamo il 15 aprile 1913, ivi

domiciliato per la carica Via S.Antonino n.7/a, funzionario;

interveniente al presente atto in rappresentanza, quale

Presidente del CONSORZIO DI BONIFICA DELLA MEDIA PIANURA

BERGAMASCA, con sede in Bergamo, Via S.Antonino n.7/a,

cod.fisc.80017830169, Ente di diritto pubblico a' sensi

dell'art.59 del R.D. 13.2.1933 N.215, costituito con D.P.R.

n.2634 del 22.11.1955 classificato Consorzio di Bonifica di

2° Categoria con decreto Presidenziale n.833 del 25.6.1953,

registrato alla Corte dei Conti il 14.11.1953;

autorizzato a quanto infra giusta delibera della Consulta in

data 13.3.1992 n.59 che trovasi allegata all'atto autentificato

dal Notaio dr.Franco Schiantarelli in data 15.6.1992 rep.n.

54533 ----- (prima autentica) e in data odierna

rep.n.59942/7081, in corso di registrazione e trascrizione;

A sua volta il Consorzio di Bonifica, come sopra

rappresentato interviene in nome e per conto del DEMANIO



REGISTRATO
a BERGAMO
2-2-93
674-52
L. 5000
di cui L. 5000
per trascrizione.



DELO STATO - Ramo Bonifica, autorizzato a quanto infra esso

Consorzio per il Demanio in forza di decreto del Ministero
Agricoltura e Foreste n.62272/62378 del 22.10.1986, pertanto
il presente atto verrà trascritto a favore del suddetto
"DEMANIO DELLO STATO - Ramo Bonifica".

Si conviene e si stipula quanto segue:

in primo luogo

premesso

- che il Ministero Agricoltura e Foreste con decreto
n.62272/62387 del 22.10.1986, ha concesso, finanziato ed
autorizzato l'inizio dei lavori di cui al progetto in data
30.9.1986, relativo ai lavori del canale di derivazione dal
fiume ADDA - quarto lotto - primo stralcio (in cui è compresa
l'area infradescritta) e che le opere stesse sono quindi
dichiarate di pubblica utilità, urgenti ed indifferibili;

- che il Consorzio di Bonifica della Media Pianura Bergamasca
ha ritenuto di prospettare la possibilità di addivenire ad
accordi amichevoli fra le parti.

Ciò premesso, da ritenere parte integrante e sostanziale del
presente atto:

La signora Locatelli Anna Maria o Maria Anna interrompendo la
procedura espropriativa, iniziata con la dichiarazione di
pubblica utilità dell'area, la cui occupazione d'urgenza è
documentata con verbale di immissione nel possesso, art.3
Legge 3.1.1978 n.1, in data 2.9.1986 cede e vende al



DEMANIO DELLO STATO - ramo bonifica - e per esso al CONSORZIO

DI BONIFICA DELLA MEDIA PIANURA BERGAMASCA che, in persona

del proprio legale rappresentante a tal titolo accetta

in Comune di Levate

la piena proprietà dell'appezzamento di terreno di effettivi

mq.2618,66 classificato in zona "E" agricola con destinazione

a verde di rispetto da distinguere in Catasto Terreni giusta

gli infracitati tipi di frazionamento con i mappali:

2081 (ex 2081/a) - sem.irr.1 - di ca.00.06.=

2097 (ex 2080/b) - sem.irr.1 - di are 25.60.=

della superficie reale di are 25.66.

Confini:

del mapp.2081: da un lato mapp.2098, da un secondo lato

fosso, da un terzo lato mapp.215/b;

del mapp.2097: da un lato ferrovia, da un secondo lato fosso

e mapp.2080, da un terzo lato mapp.577/a.

Ai fini della voltura catastale si precisa che i mapp.2081 e

2097 (facenti parte dell'originaria consistenza dei mapp.1618

e 577 censiti in Catasto Terreni alla partita n.309) sono

stati ottenuti in virtù di tipo di frazionamento n.6695 in

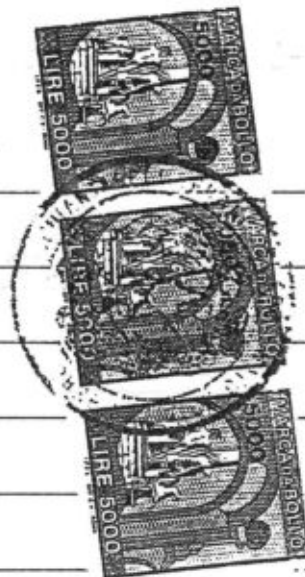
data 10.10.1991 e riapprovato in data 22.4.1992, in appoggio

a precedente frazionamento n.2704 in data 16.6.1990 e

riapprovato in data 22.4.1992, frazionamenti entrambi che si

allegano al presente atto rispettivamente sotto le lettere

"A" e "B".



Il prezzo della presente vendita, convenuto dalle parti in

L.16.693.957.= (Lire sedicimilioniseicentonovantatremilanove-

centocinquantasette), è stato già versato prima d'ora dalla

parte acquirente alla parte venditrice, che ne rilascia ampia

quietanza di saldo, con espressa rinuncia ad ogni diritto di

ipoteca legale.

Provenienza: in virtù di atto a rogito del Notaio dr. Antonio

Leidi in data 25.7.1955 rep.n.15876/8539, registrato a

Bergamo il 2.8.1955 al n.360 Vol.248.

La parte acquirente dichiara di ben conoscere ed accettare

tutti i patti e servitù contenute nel sopracitato atto di

provenienza che si intendono qui riportati e trascritti.

in secondo luogo

premesso

- che allo scopo di eseguire i lavori di "Ristrutturazione ed

adeguamento dell'irrigazione del comprensorio di bonifica a

mezzo derivazione di acqua a scopo irriguo dal fiume Adda -

4° lotto, di cui al progetto in data 30.9.1986 approvato con

decreto del Ministero Agricoltura e Foreste n.62272/62378

del 22.10.1986, si rende necessario occupare permanentemente

il terreno posto in Comune di Levate ivi compreso in

particolare i mappali:

1716 (ex 285/a) - sem.irr.3 - di are 8.85.=

1551 (ex 77/a) - sem.irr.2 - di Ha.3.72.80.=

1719 (ex 291/b) - se.irr.2 - di are 23.90.=

Confini a corpo: da un lato mapp. 1523 e 1717, da un secondo lato ferrovia, da un terzo lato strada provinciale.

Provenienza: in virtù del sopra citato atto a rogito del

Notaio dr. Antonio Leidi in data 25.7.1955 rep.n.15876/8539;

- che le opere in parola sono dichiarate opere di pubblica utilità, urgenti ed indifferibili a' sensi dell'art.1 della legge 3.1.1978, mentre l'occupazione è autorizzata a termini dell'art.71 e seguenti della legge 25.6.1865 n.2359 e dell'art.39 del R.D. 8.2.1923 N.422;

- che il Consorzio di Bonifica prima di procedere all'occupazione, ha ritenuto di prospettare alla ditta proprietaria la possibilità di costituire servitù di acquedotto a carico dell'area interessata all'opera in oggetto.

Ciò premesso, da ritenere parte integrante e sostanziale del presente atto si conviene e si stipula quanto segue:

La signora Locatelli Anna Maria o Maria Anna costituisce servitù di acquedotto sulla striscia di terreno della superficie di mq. 253,92 colorata in colore giallo nella planimetria che si allega al presente atto sotto la lettera "C" posta

in Comune di Levate

facente parte dei mappali dei mapp. 1716 (ex 285/a), 1551 (ex 77/a) e 1719 (ex 291/b) per la costruzione di canale di derivazione acque a scopo irriguo dal fiume Adda, a favore



del DEMANIO DELLO STATO - ramo bonifica - e per esso al

CONSORZIO DI BONIFICA DELLA MEDIA PIANURA BERGAMASCA che, in

persona del proprio legale rappresentante a tal titolo

accetta.

Il corrispettivo della presente servitù convenuto dalle parti

in L.253.920.= (Lire duecentocinquantatremilanovecentoventi)

è stato già versato prima d'ora dalla parte concessionaria

alla parte concedente che ne rilascia ampia quietanza di

saldo, con espressa rinuncia ad ogni diritto di ipoteca

legale.

La servitù d'acquedotto in parola interessa l'area suindicata

e si estende in profondità sino alla base di imposta della

fondazione della condotta.

La durata della servitù è convenuta ed accettata per tutta la

durata dell'esercizio del canale in parola.

Il Consorzio di Bonifica della Media Pianura Bergamasca in

persona del proprio legale rappresentante, assume impegno di

approvare il progetto di una eventuale costruzione che la

proprietà intenderà realizzare, a patto che tale progetto

preveda l'impostazione delle fondazioni su idonee strutture

portanti, approfondite sino alla quota di imposta della

tubazione e ciò per scaricare, a detta quota, ogni e

qualsiasi carico che non dovrà gravare sulla struttura della

condotta impegnandosi a non modificare la spinta del terreno

circostante la parete della condotta in discussione al fine

di conservare l'omogeneità delle spinte esistenti sulla
parete stessa.

PATTI GENERALI

1) L'immobile di cui al primo luogo viene venduto a corpo,
nello stato di fatto e di diritto in cui attualmente si
trova, ben noto alla parte acquirente con le relative
accessioni e pertinenze nonchè con gli oneri e servitù attive
e passive di qualsiasi specie.

2) La proprietà stessa viene trasferita nella parte
acquirente da oggi, per tutti gli effetti utili ed onerosi.

3) La parte venditrice assume nei confronti della parte
acquirente tutte le garanzie di legge, dichiarando che quanto
venduto e asservito è di sua assoluta proprietà, libero da
iscrizioni ipotecarie e da trascrizioni pregiudizievoli, da
privilegi anche fiscali, nonchè da vincoli e da diritti reali
a terzi spettanti.

4) Imposte e spese del presente atto e delle dipendenti
formalità sono ad esclusivo carico del Consorzio di Bonifica
della Media Pianura Bergamasca, il quale dichiara di essere
Ente di diritto pubblico ai sensi dell'art.59 del
R.D.13.2.1933 n.215 costituito con D.P.R. 2634 del
22.11.1955, classificato Consorzio di Bonifica di seconda
categoria con D.P.R. N.833 DEL 25.6.1953, registrato alla
Corte dei Conti il 14.11.1953.

Il presente atto verrà pertanto registrato a tassa fissa, in



base a quanto stabilito dall'art.66 del R.D. 30.12.1923

n.3256 e dell'art.88 secondo comma del R.D. 13.2.1933 n.215.

La parte venditrice dichiara di essere esente dall'imposta INVIM per la vendita di cui al primo luogo, ai sensi dell'art.2 del D.P.R. 26.10.1972 n.643, costituendo la stessa concessione bonaria all'espropriante interruttiva di procedura espropriativa.

5) In ottemperanza al disposto della legge 28 febbraio 1985 n.47, la parte venditrice dichiara che non sono intervenute modificazioni negli strumenti urbanistici successivamente alla data di rilascio del certificato di destinazione urbanistica che in originale si allega al presente atto sotto la lettera "D".

7) Ai fini della legge 19 maggio 1975 n.151 la signora Locatelli Anna Maria dichiara di essere vedova,

8) I sottoscritti chiedono che il presente atto sia conservato fra gli originali del Notaio che ne autenticerà le firme di sottoscrizione.

PATTI SPECIALI

A) La parte acquirente costituisce servitù di passo pedonale e carrale a carico del terreno compravenduto mapp.2097, adibito a strada, onde permettere l'accesso dalla strada provinciale n.149 e lo scarico, ai terreni mapp.557, 1618, 2098 e 2080 di residua proprietà della parte venditrice.

B) La signora Locatelli Anna Maria o Maria Anna e terzi,

avranno diritto di transito pedonale lungo il passaggio
adiacente al fosso di irrigazione corrente ad ovest dell'area
qui ceduta mapp.2097, per lo spurgo di detto fosso e la
regolarizzazione delle acque irrigue.

Locatelli Anna Maria o Maria Anna

Rep.n. 54536

Prima autentica di firma:

Senza l'assistenza dei testimoni cui la parte con il mio
consenso rinuncia, certifico io sottoscritto dr.Franco
Schiantarelli Notaio residente in Bergamo, ed iscritto presso
il Collegio Notarile di Bergamo che la signora LOCATELLI ANNA
MARIA O MARIA ANNA, nata a Bergamo il 13 marzo 1909 ivi
residente in Viale Vittorio Emanuele n.65, casalinga;
della cui identità personale io Notaio sono certo ha apposto
in mia presenza la propria firma in calce, a margine e
sull'allegato "C" del presente atto.

Bergamo quindici giugno millenovecentonovantadue.

SPECIFICA

Bollo	45000
Emble	9000
Onorario	10000
Repertorio	500
Cassa Not.	80000
Archivio	10000
Copia Ric.	
Copia Ver.	
TOTALE	186500

Bergamo, 13 gennaio 1993



Luigi Ghisloti

n.59945 rep.

n.7084 racc.

Seconda ed ultima autentica di firma

Senza l'assistenza dei testimoni cui la parte con il mio
consenso rinuncia, certifico io sottoscritto dott.Franco
Schiantarelli Notaio Residente in Bergamo ed iscritto presso
il Collegio Notarile di Bergamo, che il signor:
Ghisloti geom.Luigi, nato a Bergamo il 15 aprile 1913, ivi
domiciliato per la carica Via S.Antonino n.7/a. funzionario;
in rappresentanza quale Presidente del CONSORZIO DI BONIFICA
DELLA MEDIA PIANURA BERGAMASCA, con sede in Bergamo Via
S.Antonino n.7/a. Ente di diritto pubblico a' sensi
dell'art.59 del R.D. 13.2.1933 n.215. costituito con D.P.R.
N.2634 del 22.11.1955 classificato Consorzio di Bonifica di
2^a Categoria con decreto Presidenziale n.833 del 25.6.1953,
registrato alla Corte dei Conti il 14.11.1953;
della cui identità personale, qualifica e poteri io Notaio
sono certo, ha apposto in mia presenza la propria firma a
margine ed in calce al presente atto nonchè sull'allegato
"C".

Bergamo, tredici gennaio millenovecentonovantatre.

SPECIFICA

Bollo 1000
Trib. 10000
Onorario 500
Repertorio 20000
Cassa Not. 10000
Archivio 15000
Copie Reg. 30000
Copie Vol. 1236
TOTALE 500

Luigi Ghisloti





DIMOSTRAZIONE DI FRAZIONAMENTO

Comune di LEVATESez. Cens. di
(quando abbia catasto separato)

Riservato agli Uffici

006695

N. PROTOCOLLO TIPO

DATA DI APPROVAZIONE 10 OTT. 1991

Provincia di BERGAMOLa presente dimostrazione è riferita al tipo di frazionamento
redatto sull'estratto di mappa N. 57074 dell'anno 91

RISULTATO DEL FRAZIONAMENTO

FOGLIO	NUMERO					SUPERFICIE CATASTALE			REDDITI CATASTALI				Formazione dei lotti
	Provvisorio		Definitivo			ha	a	ca	Dominicale		Agrario		
	Princ.	Sub.	Princ.	Sub.					Lire	c.	Lire	c.	
1	2	3	4	5	6	7		8		9		10	
4	577					13930							
	1457					2830							
	577					8020							
	2080					3080							
	X 2080					520							
	K 2097					2560							
4	1618					9910							
	1618					9730							
	2081					180							
	X 2081					=6							
	K 2098					174							

" Si approvano i nuovi tipi per la individuazione
opografica delle frazioni originarie dal frazionamento
per la conservazione del Catastro."

AVVERTENZE

- 1 - Le tre parti dello stampato devono essere compilate contemporaneamente con il sistema a ricalco.
- 2 - La consistenza di ogni particella originaria deve immediatamente precedere la dimostrazione del suo frazionamento. Pertanto le somme delle consistenze delle relative derivate, al fine di accertarne la corrispondenza col dev'essere, non vanno trascritte.
- 3 - Al termine del frazionamento di ogni particella originaria va lasciata in bianco una riga.
- 4 - Le colonne 4, 5 e 6 non vanno in alcun modo occupate.
- 5 - A colonna 10 si prega di contraddistinguere, con una medesima sigla indicativa, le particelle destinate ad essere unite per costituire un lotto.

Si approvano i dati per la individuazione
originaria delle particelle originarie dal frazionamento
e la conservazione del Catasto.

La presente dimostrazione segue/non segue il tipo

Per la regolarità della presente dimostrazione, si rinvia alla dichiarazione rilasciata sul mod. 51 e cui il presente modello è allegato

CONSORZIO DI BONIFICA DELLA MEDIA
PIANURA BERGAMASCA

LAVORI DI RISTRUTTURAZIONE ED ADEGUAMENTO
DELL'IRRIGAZ. DEL COMPRESORIO A MEZZO
DERIVAZIONE DI ACQUA DAL FIUME ADDA. LOTTO.

Comune Cens. di LEVATE

Ditta da occupare n° 4

RILIEVO E CALCOLO SUPERFICIE TERRENO

DA ACQUISIRE:

DA ASSERVIRE: mq. 1236,04

Adeguato 7^{ca} al

4.54536-89945/7064 Ref.

1) F.lli Eustachio:

- mapp. 497 ml. $49,28 \times 2,00 =$ mq. 98,56
- " 306 " $86,32 \times 2,00 =$ " 172,64
mq. 271,20

2) Immobiliare "La Cesarina":

- mapp. 431 ml. $(28,00 + 20,10 + 75,00) \times 2,00 =$ mq. 246,20
- " 1305 " $75,00 \times 2,00 =$ " 150,00
- " 227 " $8,20 \times 2,00 =$ " 16,40
- " 1717 " $40,00 \times 2,00 =$ " 80,00
mq. 492,60

3) Locatelli Anna Maria:

- mapp. 1716 ml. $91,98 \times 2,00 =$ mq. 183,96
- " 772 " $11,93 \times 2,00 =$ " 23,86
- " 2916 " $(12,51 + 12,44) \times 2,00 =$ " 46,10
mq. 253,92

4) Valsecchi Luciano:

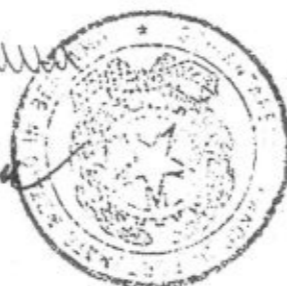
- mapp. 1451 ml. $104,90 \times 2,00 =$ mq. 209,80

Bergamo, 13 giugno 1992

Locatelli Anna Maria o Maria Anna

Bergamo, 13 gennaio 1993

[Signature]





Provincia di BERGAMO

La presente dimostrazione è riferita al tipo di frazionamento
redatto sull'estratto di mappa N. 8436 dell'anno 90

Comune di LEVATE

Sez. Cens. di
(quando abbia catasto separato)

Riservato agli Uffici

N. PROCDLO T-C

DATA DI APPROVAZIONE

10644, 1990

RISULTATO DEL FRAZIONAMENTO

RISULTATO DEL FRAZIONAMENTO													
FOGLIO	NUMERO					SUPERFICIE CATASTALE	REDDITI CATASTALI				Formazione dei lotti		
	Provvisorio		Definitivo				ha	a	ca	Dominicale		Agrario	
	Princ.	Sub.	Princ.	Sub.		Lire				c.		Lire	c.
1	2	3	4	5	6	7	8	9	10				
4	577					13930							
	577					2875							
	577					41160							
	577					9020							
	2080					3080							
4	1618					9910							
	1618					9730							
	2081					180							
" Si approva il						Il							
" Si approva il						alle							
" Si approva il						con liva							
" Si approva il						Cap...							
" Si approva il													
" Si approva il													
" Si approva il													
" Si approva il													
" Si approva il													
" Si approva il													
" Si approva il													
" Si approva il													
" Si approva il													
" Si approva il													
" Si approva il													
" Si approva il													
" Si approva il													
" Si approva il													
" Si approva il													
" Si approva il													
" Si approva il													
" Si approva il													
" Si approva il													
" Si approva il													
" Si approva il													
" Si approva il													
" Si approva il													
" Si approva il													
" Si approva il													
" Si approva il													
" Si approva il													
" Si approva il													
" Si approva il													
" Si approva il													
" Si approva il													
" Si approva il													
" Si approva il													
" Si approva il													
" Si approva il													
" Si approva il													
" Si approva il													
" Si approva il													
" Si approva il													
" Si approva il													
" Si approva il													
" Si approva il													
" Si approva il													
" Si approva il													
" Si approva il													
" Si approva il													
" Si approva il													
" Si approva il													
" Si approva il													
" Si approva il													
" Si approva il													
" Si approva il													
" Si approva il													
" Si approva il													
" Si approva il													
" Si approva il													
" Si approva il													
" Si approva il													
" Si approva il													
" Si approva il													
" Si approva il													
" Si approva il													
" Si approva il													
" Si approva il													
" Si approva il													
" Si approva il													
" Si approva il													
" Si approva il													
" Si approva il													
" Si approva il													
" Si approva il													
" Si approva il													
" Si approva il													
" Si approva il													
" Si approva il													
" Si approva il													
" Si approva il													
" Si approva il													
" Si approva il													
" Si approva il													
" Si approva il													
" Si approva il													
" Si approva il													
" Si approva il													
" Si approva il													
" Si approva il													
" Si approva il													
" Si approva il													
" Si approva il													
" Si approva il													
" Si approva il													
" Si approva il													
" Si approva il													
" Si approva il													
" Si approva il													
" Si approva il													
" Si approva il													
" Si approva il													
" Si approva il													
" Si approva il													
" Si approva il													
" Si approva il													
" Si approva il													
" Si approva il													
" Si approva il													
" Si approva il													
" Si approva il													
" Si approva il													
" Si approva il													
" Si approva il													
" Si approva il													
" Si approva il													
" Si approva il													
" Si approva il													
" Si approva il													
" Si approva il													
" Si approva il													
" Si approva il													
" Si approva il													
" Si approva il													
" Si approva il													
" Si approva il													
" Si approva il													
" Si approva il													
" Si approva il													
" Si approva il													
" Si approva il													
" Si approva il													
" Si approva il													
" Si approva il													
" Si approva il													
" Si approva il													
" Si approva il													
" Si approva il													
" Si approva il													
" Si approva il													
" Si approva il													
" Si approva il													
" Si approva il													
" Si approva il													
" Si approva il													
" Si approva il													
" Si approva il													
" Si approva il													
" Si approva il													
" Si approva il													
" Si approva il													
" Si approva il													
" Si approva il													
" Si approva il													
" Si approva il													
" Si approva il													
" Si approva il													
" Si approva il													
" Si approva il													
" Si approva il													
" Si approva il</													

AVVERTENZE

- 1 - Le tre parti dello stampato devono essere compilate contemporaneamente con il sistema a ricalco.
- 2 - La consistenza di ogni particella originaria deve immediatamente precedere la dimostrazione del suo frazionamento. Pertanto le somme delle consistenze delle relative derivate, al fine di accertarne la corrispondenza col dev'essere, non vanno trascritte.
- 3 - Al termine del frazionamento di ogni particella originaria va lasciata in bianco una riga.
- 4 - Le colonne 4, 5 e 6 non vanno in alcun modo occupate.
- 5 - A colonna 10 si prega di contraddistinguere, con una medesima sigla indicativa, le particelle destinate ad essere unite per costituire un lotto.

La presente dimostrazione segue/non segue sul ret.

Per la regolarità della presente dimostrazione, si rinvia alla dichiarazione rilasciata sul mod. 51 e cui ~~il presente modello è allegato.~~

UFFICIO TECNICO ERARIALE di **BERGAMO****ESTRATTO DI MAPPA**Comune di **Levate** Sez. Cens.Prot. (Mod. 5) N. **1436** Riscosse L. **13800**Si rilascia autentica il presente estratto autorizzandone l'uso per la redazione di tipo di frazionamento o tipo mappale.data **1 FEB 1990** D'ORDINE DEL DIRIGENTE
IL CAPO DELLA 2^a SEZIONE
IL DIRIGENTE
Geom. PACE

La validità dell'estratto decade dopo SEI mesi dalla data del rilascio (autenticazione) o della convalida; può essere rinnovata in qualsiasi momento, sempreché non siano intervenute variazioni grafiche o censuarie.

CONFERMA DI VALIDITÀ

Prot. (Mod. 6) N. Riscosse L.

IL DIRIGENTE

PARTICELLE RICHIESTE

Foglio	Princ.	Sub.	Qualità	Classe	Simboli di deduzione	Tariffa		Superficie	Reddito		Dominicale	Agrario
						Reddito domi- nicale	Reddito agrario		na	ta		
4-5	1457											
	577							13930				
	215	a	(4618)					9910				
	215	b	(4619)					2957				

Il presente tipo di frazionamento
è stato depositato in comune
dell'art. 18 della legge n. 47 del 28.2.85

IL SINDACO

APPROVAZIONE FRAZIONAMENTOESTREMI DELL'APPROVAZIONE
DATA DI DEPOSITO DEL DOCUMENTO TRASLATIVO
002704
TIPO N. ANNO **90**Si autorizza l'uso del presente tipo
riconosciuto conforme alle norme vigenti
restituito per decorrenza del termine di legge (*)
entro SEI mesi dalla data sottoindicata.La proroga della validità oltre tale scadenza deve
essere richiesta all'Ufficio, limitatamente alle parti-
celle derivate nel frattempo non variate.D'ORDINE DEL DIRIGENTE
IL CAPO DELLA 2^a SEZIONE
Geom. PACE IL DIRIGENTE
data **16/6/90**Prot. (Mod. 6) N. **30640** Riscosse L. **13800**(*) In questo caso è data facoltà di richiedere entro i sei mesi
l'esame del tipo senza ulteriore spesa; per detto esame l'Ufficio
non è però soggetto a rispetto di termini.Il tipo, sottoposto ad esame a richiesta oltre i termini,
è riconosciuto conforme alle norme vigenti.

L'INCARICATO

IL DIRIGENTE

data

Prot. (Mod. 6) N.

Tributi versati con Prot. N.

CONFERMA DI VALIDITÀSi riconosce la conformità alle norme vigenti
Si restituisce per decorrenza del termine di legge
e pertanto si proroga per SEI mesi dalla data sottoindi-
cata la validità dell'intero tipo / per le sole particelle
derivateD'ORDINE DEL DIRIGENTE
IL CAPO DELLA 2^a SEZIONE
Geom. PACE IL DIRIGENTEdata **22 APR. 1992**Prot. (Mod. 6) N. **57923** Riscosse L. **36200****VERIFICA DEL TIPO IN CAMPAGNA**

IL TECNICO ERARIALE

IL DIRIGENTE

data

Riservato agli Uffici

Allegato a:

COMUNE DI LEVATEIl presente tipo è stato notificato a sensi
art. 18 Legge 28/2/1985 N. 47

Levate, li

9 APR. 1990

IL SINDACO

AngeliSPAZIO RIMBORSO ANNULLATO
17

FOGLIO N. SCALA 1: 000

orientamento

Dichiaro di aver redatto il presente tipo in base ai rilievi sul luogo
Descrizione dei punti di appoggio e delle nuove linee dividenti:

Firma delle parti o loro delegati

(se necessario seguire negli spazi liberi o in fogli allegati)


IL PERITO **Geom. Perrucchini Giuseppe** Iscritto al N. **330**
(cognome e nome in chiaro)dell'Albo de **Geometri** della Provincia di **bergamo**Data **06.04.1990**Firma **Giuseppe Perrucchini**

Nuovo Catasto Terreni-Comune censuario di *Levico* Foglio n. *415* All.
 Scala 1: *2000* - Grafico allegato al Mod. 51 n. 8436 del *4/2/90* che sostituisce, anche agli effetti del bollo, la facciata del Mod. 51 destinata al disegno che non è possibile utilizzare per motivi tecnici. La sua validità decade dopo sei mesi dalla data del rilascio (art. 5 D.P.R. 26/10/1972 n. 650)

D'ORDINE DEL DIRIGENTE
 IL CAPO DELLA 2ª SEZIONE

geom. *PIRELLA REMO*





Allegato Dⁿ al r. 54536-8945/7084dep

COMUNE DI LEVATE
Provincia di Bergamo

prot. n. 997/92

c.f. 00240880161

CERTIFICATO DI DESTINAZIONE URBANISTICA
ai sensi del art. 18 legge n. 47 del 28.02.1985

VISTA La domanda presentata in data 05.03.1992 dal
CONSORZIO DI BONIFICA della MEDIA PIANURA BERGAMASCA,
residente in BERGAMO via S. Antonino, 7/a di certificazione
urbanistica dell'area sita nel territorio di Levate e
contraddistinta con i mappali nn. 2081 — 2097;

VISTE le prescrizioni urbanistiche riguardante l'area interessata
di cui al vigente P.R.G. adottato con deliberazione n. 45
del 08.06.1977 superiormente approvato dalla Giunta Regiona
le con deliberazione n. 28679 del 08.01.1980 e successive
varianti;

VISTA la legge 28.02.1985 n. 47 e successive modifiche ed
integrazioni,

CERTIFICA

che l'area censita al catasto di questo Comune con i mappali nn.
2081 — 2097 è compresa in zona territoriale omogenea "E"
AGRICOLA CON DESTINAZIONE A VERDE DI RISPETTO.

GLI INTERVENTI DI TRASFORMAZIONE EDILIZIA SONO SOGGETTI A
CONCESSIONE SINGOLA.

LEVATE 11 05.03.1992.



IL SINDACO
[Signature]


Consorzio Bonifica M. P. B.
15-3-92
1505
AL SERVIZIO
FARE FOTOCOPIE
Il Direttore
[Signature]
16.3.92
Deutelle Genti
[Signature]

Copia conforme all'originale in carta

libera per uso consentito dalla legge

Bergamo, 28 aprile 1993





Allegato D^o al v. 54536-89945/700404
COMUNE DI LEVATE
Provincia di Bergamo

prot. n. 997/92

c.f. 00240880161

CERTIFICATO DI DESTINAZIONE URBANISTICA
ai sensi del art. 18 legge n. 47 del 28.02.1985

VISTA la domanda presentata in data 05.03.1992 dal
CONSORZIO DI BONIFICA della MEDIA PIANURA BERGAMASCA,
residente in BERGAMO via S. Antonino, 7/a di certificazione
urbanistica dell'area sita nel territorio di Levate e
contraddistinta con i mappali nn. 2081 — 2097;

VISTE le prescrizioni urbanistiche riguardante l'area interessata
di cui al vigente P.R.G. adottato con deliberazione n. 45
del 08.06.1977 superiormente approvato dalla Giunta Regiona
le con deliberazione n. 28679 del 08.01.1980 e successive
varianti;

VISTA la legge 28.02.1985 n. 47 e successive modifiche ed
integrazioni,

CERTIFICA

che l'area censita al catasto di questo Comune con i mappali nn.
2081 — 2097 è compresa in zona territoriale omogenea "E"
AGRICOLA CON DESTINAZIONE A VERDE DI RISPETTO.

GLI INTERVENTI DI TRASFORMAZIONE EDILIZIA SONO SOGGETTI A
CONCESSIONE SINGOLA.

LEVATE 11 05.03.1992.



IL SINDACO

Consorzio Bonifica M. P. B.
13-3-92
1505
AL SERVIZIO
FARE FOTOCOPIE
Il Direttore

16.3.92
Deutelle Centuri
m

17

Copia conforme all'originale in carta

libera per uso consentito dalla legge

Bergamo, 28 aprile 1993

